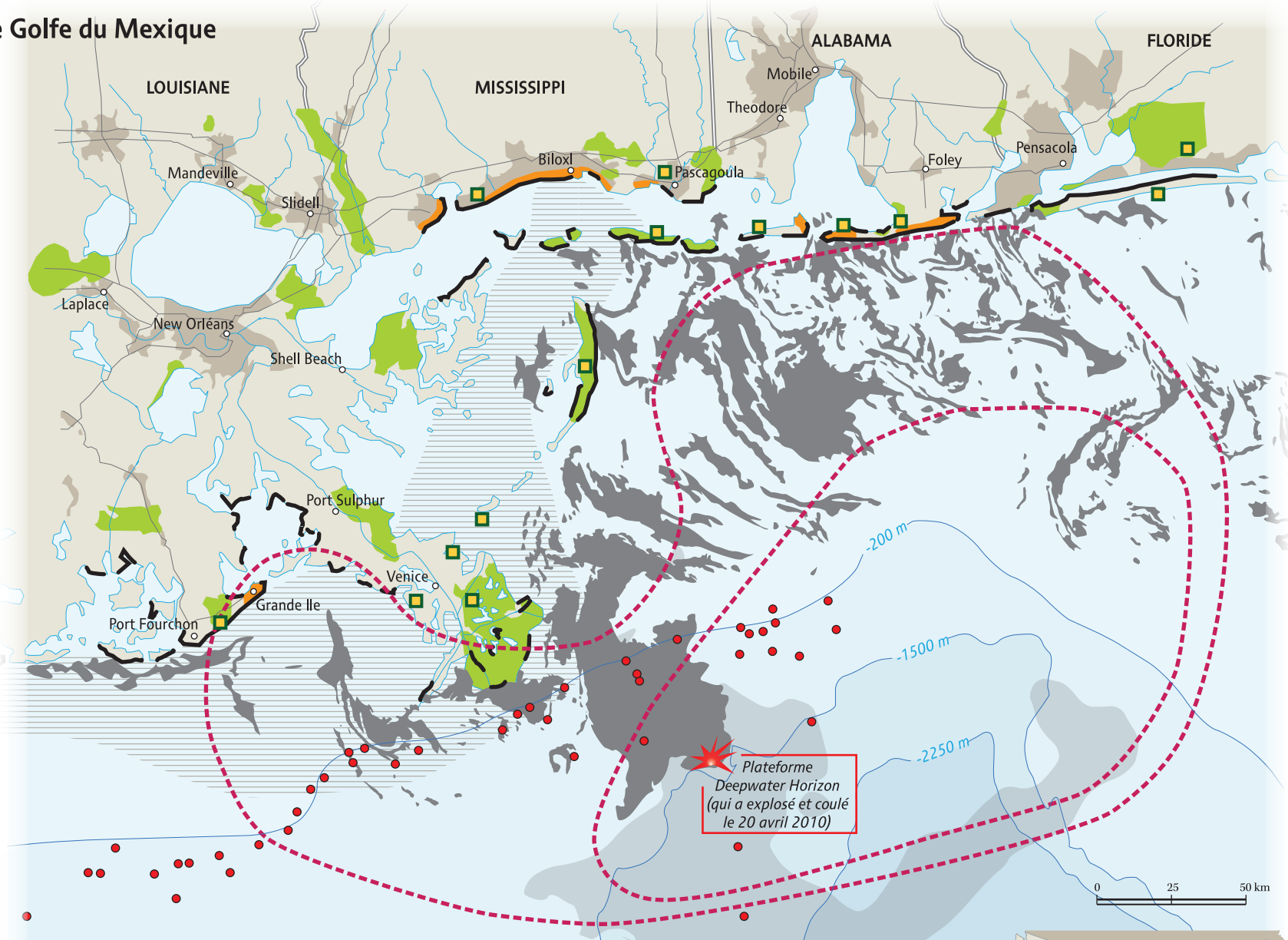
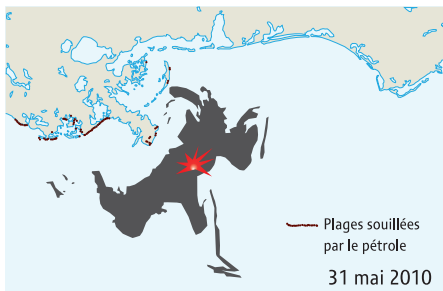
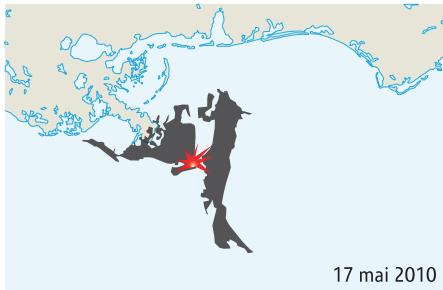


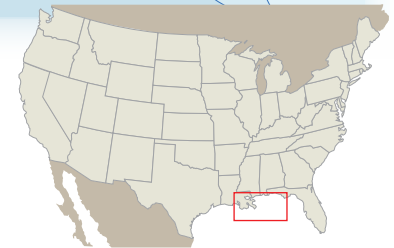
Trois mois de marée noire dans le Golfe du Mexique



- Espaces protégés (Parcs et réserves)
- Principales plages touristiques
- Réserves protégées pour les oiseaux

- Puits de pétrole en eaux profondes
- « Zones mortes » : excès de substances polluantes (chimiques et organiques), raréfaction de l'oxygène

- Nappe de pétrole en surface au 3 juillet 2010
- Plages souillées par le pétrole
- Extension au 16 juillet 2010
- Barrages absorbants et filtrants



Sources : Washington Post: *Gulf Coast oil spill*, 7 juin 2010; National Oceanic and Atmospheric Administration (NOAA) base de données en ligne; BBC News: *Gulf of Mexico oil well disaster*, 27 juin 2010; US Minerals Management Service: *Deepwater Gulf of Mexico 2009. Interim Report of 2008 Highlights*, 2009; Site internet officiel de Deepwater Horizon Unified Command (www.deepwaterhorizonresponse.com); NASA: *Mississippi Dead Zone*; BP: *Gulf of Mexico response* (www.bp.com).