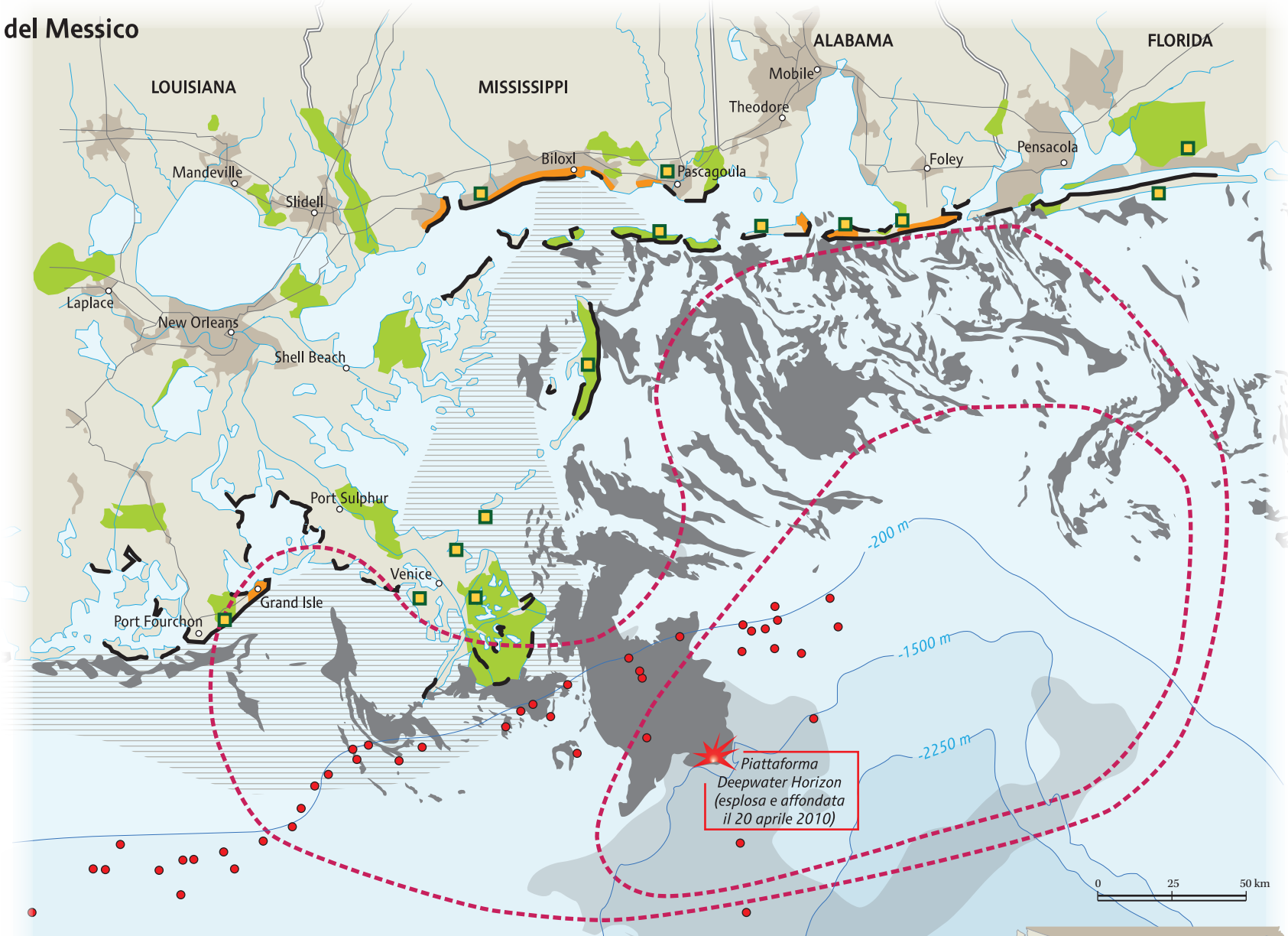
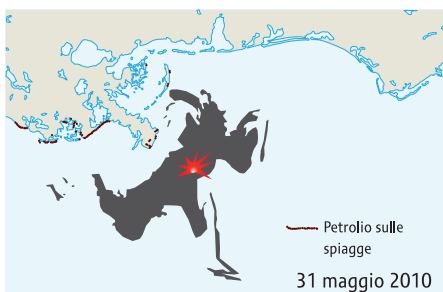
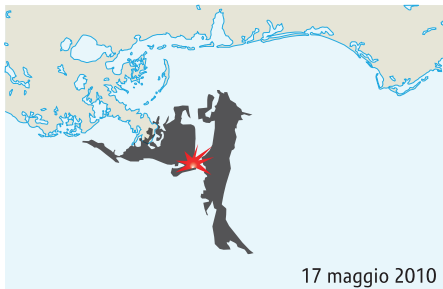


Tre mesi di marea nera nel Golfo del Messico



- Aree protette (Parchi e riserve)
- Principali spiagge turistiche
- Aree protette per uccelli
- Pozzi petroliferi in acque profonde
- "Dead zone": eccesso di sostanze inquinanti (chimiche e organiche) e rarefazione dell'ossigeno
- Chiazza di petrolio in superficie (3 luglio 2010)
- Petrolio sulle spiagge
- Estensione del 16 luglio 2010
- Barriere assorbenti e filtranti



Fonti: Washington Post: *Gulf Coast oil spill*, 7 giugno 2010; National Oceanic and Atmospheric Administration (NOAA) banca dati online; BBC News: *Gulf of Mexico oil well disaster*, 27 giugno 2010; US Minerals Management Service: *Deepwater Gulf of Mexico 2009. Interim Report of 2008 Highlights*, 2009; Sito internet ufficiale del Deepwater Horizon Unified Command (www.deepwaterhorizonresponse.com); NASA: *Mississippi Dead Zone*; BP: *Gulf of Mexico response* (www.bp.com).